

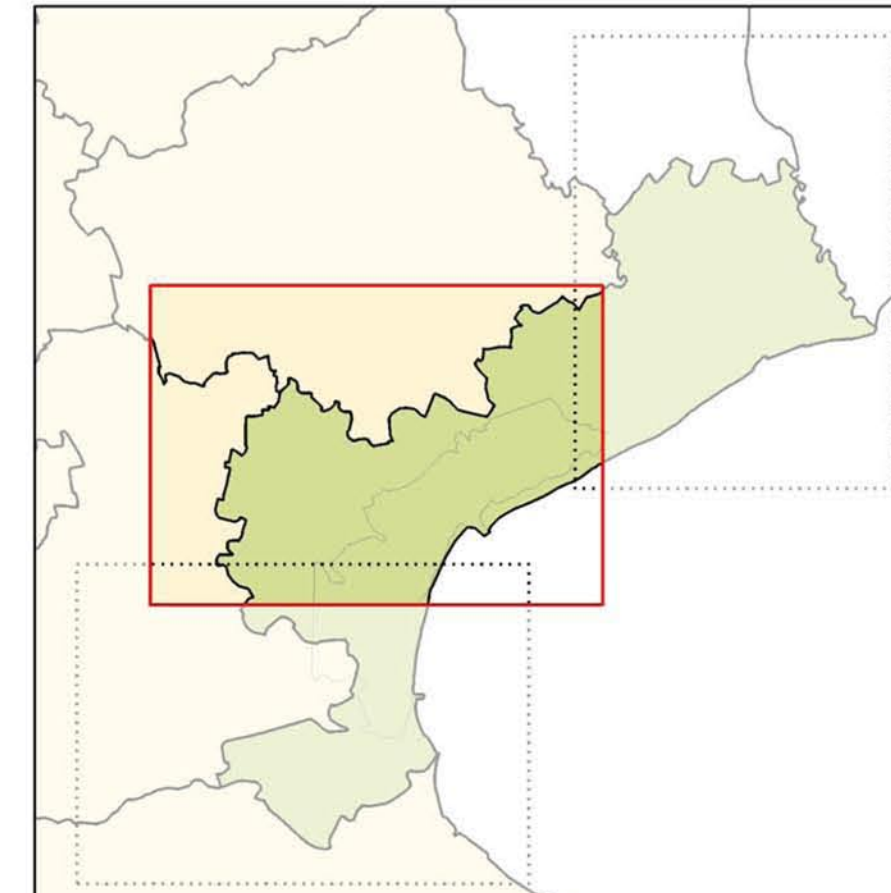


- LEGENDA**
- Confine del PTCP
  - Confine comunale
  - Paesaggio storico - culturale**
  - Sito Unesco "Venezia e la sua Laguna" Ecosistema della Laguna veneziana - D.M. 01.08.1985
  - Città costiere presistenti
  - Città lagunari
  - Città murate
  - Città fluviale
  - Paesaggio dei campi chiusi
  - Paesaggio intensivo della bonifica
  - Paesaggio rurale
  - Macchia boscata
  - Residui costieri
  - Allineamento di dune e paleodune naturali e artificiali
  - Paesaggio lagunare vallivo
  - Paesaggio delle colture tipiche**
  - Orti
  - Vigne
  - Sistemi storico culturali**
  - Sistema tracciati storici
  - Strade della centuriazione romana
  - Sistemi dei fiumi principali
  - Sito di interesse archeologico
  - Elementi storico culturali**
  - ★ Fortificazione
  - ⊗ Faro
  - ⊗ Mulino
  - ▲ Casone
  - ◆ Villa Veneta
  - ◆ Palladio - opere e/o interventi
  - ◆◆◆◆◆ Opera storica di difesa costiera
  - ◆◆◆◆◆ Opera storica - Serenissima
  - ◆◆◆◆◆ Opera storica - Serenissima- Lago della Piave

Elaborato **5** / **2/3**      Scala **1:50.000**

**SISTEMA DEL PAESAGGIO**



PRESIDENTE PROVINCIA  
 Firenze Acciaro  
 ASSESSORE PIANIFICAZIONE TERRITORIALE  
 Maria Dal'Or  
 DIRIGENTE PIANIFICAZIONE TERRITORIALE  
 Alessandra Grossi  
 PROGETTISTA PROPOSTA TECNICA  
 Alberto Rossi  
 PROGETTISTA  
 Alberto Rossi  
 GRUPPO DI LAVORO  
 ADEGUAMENTO ALLA DGRV 3359/2010  
 Barbara Marz, Massimo Pizzari,  
 Barbara Marz, Mara Pizzari, Luca Trabucchi,  
 Paolo Basso, Antonino Di, Giancarlo Ferraro  
 GRUPPO DI LAVORO ADEGUAMENTO 2014  
 Massimo Pizzari, Paolo Basso,  
 Luca Fellegini, Elisabetta Vedovo  
 Adottato dal Consiglio Provinciale  
 DCP n. 104 del 05/12/2008  
 Approvato dalla Regione  
 DGR n. 3359 del 30/12/2010